

GSS/GGI

Simulering/ledningsövning
Desentralisert mai 2012

Desentralisert ledelsesøving



Desentralisert ledelsesøving



Observatører



Pålogging øvingsssystem



GSS Desentralisert øving 8. mai 2012

LOGGA IN

|

- AMK
- Brannvesen
- Politi
- Polis in [Avbryt](#)
- Räddningstjänst Åre
- Räddningstjänst Östersund
- SOS Alarm
- Observatør
- Observatör
- Moderator
- Moderator
- Administrator

Intro

Desentralisert øving 8. mai 2012 | Intro – svenska |  Polis | Logga ut

[▶ Næste](#)

HÄNDELSER

Intro – svenska



Lördag eftermiddag, sista helgen på sportlovet. Meterologisk institutt på Norsk sida och SHMI på svensk sida meddelar att det lokalt kan komma stora nederbörds mängder. I låglandet som regn i fjället som snö. Regn i kombination med snösmältning ger ett en snabb utveckling av stora flöden i älvarna. I gränstrakten är det friska vindar upp emot 10m/s frampå kvällen nord-västlig vind. I fjället är vinden styv och i periodvis upp emot kuling kring 20 m/s. Lördag och söndag kommer att ge vind och snö och lokalt mycket svåra körförhållande på fjällövergångarna. Det ser inte ut som att vädret blir bättre under söndagkvällen. NVE (Norges vassdrags och energidirektorat) har skickat ut översvämning varning för Møre och Romsdal och Fylkena i Trøndelag. Regn och snösmältning kan ge både översvämning och jordskred. Samma varsel har gått ut på svensk sida.

REGISTRERA ÅTGÄRD

ÅTGÄRDSLOG

Venter på loggdata...

Styrt hendelsesforløp

Desentralisert øving 8. mai 2012 | Intro – svenska |  Polis | [Logga ut](#)

▶ **Näste** 🚨 Ny hendelse er klar!

HÄNDELSER

Intro – svenska



Lördag eftermiddag, sista helgen på sportlovet. Meterologisk institutt på Norsk sida och SHMI på svensk sida meddelar att det lokalt kan komma stora nederbörds mängder. I låglandet som regn i fjället som snö. Regn i kombination med snösmältning ger ett en snabb utveckling av stora flöden i älvarna. I gränstrakten är det friska vindar upp emot 10m/s frampå kvällen nord-västlig vind. I fjället är vinden styv och i periodvis upp emot kuling kring 20 m/s. Lördag och söndag kommer att ge vind och snö och lokalt mycket svåra körförhållande på fjällövergångarna. Det ser inte ut som att vädret blir bättre under söndagkvällen. NVE (Norges vassdrags och energidirektorat) har skickat ut översvämning varning för Møre och Romsdal och Fylkena i Trøndelag. Regn och snösmältning kan ge både översvämning och jordskred. Samma varsel har gått ut på svensk sida.

REGISTRERA ÅTGÄRD

ÅTGÄRDSSLOG

Venter på loggdata...

Registrere handling (1)

Desentralisert øving 8. mai 2012 | Hendelse 04 |  Polis | [Logga ut](#)




[▶ Neste](#)

HÄNDELSE

Hendelse 04
Tid: 1605. Media hör av sig till svensk polis vad är det för typ av skred i Norge?
Omfattning, finns det personskador?



Intro - svenska
Lördag eftermiddag, sista helgen på sportlovet. Meteorologisk institutt på Norsk sida och SHMI på svensk sida meddelar att det lokalt kan komma stora nederbörds mängder. I låglandet som regn i fjället som snö. Regn i kombination med snösmältning ger ett en snabb utveckling av stora flöden i älvarna. I gränstrakten är det friska vindar upp emot 10m/s frampå kvällen nord-västlig vind. I fjället är vinden styv och i periodvis upp emot kuling kring 20 m/s. Lördag och söndag kommer att ge vind och snö och lokalt mycket svåra körförhållande på fjällövergångarna. Det ser inte ut som att vädret blir bättre under söndagkvällen. NVE (Norges vassdrags och energidirektorat) har skickat ut översvämningsvarning för Møre och Romsdal och Fylkena i Trøndelag. Regn och snösmältning kan ge både översvämning och jordskred. Samma varsel har gått ut på svensk sida.

REGISTRERA ÅTGÄRD

- ←  Önskar information från
-  Har information till
-  Kartanvändning
- ! Beslut

[✓ Skicka](#) [✗ Avbryta registrering](#)


ÅTGÄRDSSLOG

10:22 ←   Politi

Vi har fått information om ett skred i Norge. Är det nära gränsen? Skadade? Behöver ni hjälp?

Registrere handling (2)

GSS

Desentralisert øving 8. mai 2012 | Hendelse 04 |  Polis | Logga ut


► Neste


HÄNDELSE

Hendelse 04
Tid: 1605. Media hör av sig till svensk polis vad är det för typ av skred i Norge? Omfattning, finns det personskador?

Intro - svenska
Lördag eftermiddag, sista helgen på sportlovet. Meteorologisk institutt på Norsk sida och SHMI på svensk sida meddelar att det lokalt kan komma stora nederbörds mängder. I låglandet som regn i fjället som snö. Regn i kombination med snösmältning ger ett en snabb utveckling av stora flöden i älvarna. I gränstrakten är det friska vindar upp emot 10m/s frampå kvällen nord-västlig vind. I fjället är vinden styv och i periodvis upp emot kuling kring 20 m/s. Lördag och söndag kommer att ge vind och snö och lokalt mycket svåra körförhållande på fjällövergångarna. Det ser inte ut som att vädret blir bättre under söndagkvällen. NVE (Norges vassdrags och energidirektorat) har skickat ut översvämningsvarning för Møre och Romsdal och Fylkena i Trøndelag. Regn och snösmältning kan ge både översvämning och jordskred. Samma varsel har gått ut på svensk sida.

REGISTRERA ÅTGÄRD



←  Önskar information från ×

 Räddningstjänst Åre ×

Har ni någon information angående ett ras/skred i Norge?

✓ Skicka förfrågan ✗ Avbryta registrering


ÅTGÄRDSSLOG

10:22 ←   Politi

Vi har fått information om ett skred i Norge. Är det nära gränsen? Skadade? Behöver ni hjälp?

Handlingslogg

GSS

Desentralisert øving 8. mai 2012 | Hendelse 04 |  Polis | Logga ut

▶ Næste

HÄNDELSE

Hendelse 04
Tid: 1605. Media hör av sig till svensk polis vad är det för typ av skred i Norge? Omfattning, finns det personskador?

Intro - svenska
Lördag eftermiddag, sista helgen på sportlovet. Meterologisk institutt på Norsk sida och SHMI på svensk sida meddelar att det lokalt kan komma stora nederbörds mängder. I låglandet som regn i fjället som snö. Regn i kombination med snösmältning ger ett en snabb utveckling av stora flöden i älvarna. I gränstrakten är det friska vindar upp emot 10m/s frampå kvällen nord-västlig vind. I fjället är vinden styv och i periodvis upp emot kuling kring 20 m/s. Lördag och söndag kommer att ge vind och snö och lokalt mycket svåra körförhållande på fjällövergångarna. Det ser inte ut som att vädret blir bättre under söndagkvällen. NVE (Norges vassdrags och energidirektorat) har skickat ut översvämningsvarning för Møre och Romsdal och Fylkena i Trøndelag. Regn och snösmältning kan ge både översvämning och jordskred. Samma varsel har gått ut på svensk sida.

REGISTRERA ÅTGÄRD



Velg åtgärd...

Beskrivning...

Skicka Avbryta registrering

ÅTGÄRDSSLOG


1

10:42   Politi


Har information: "Jordras har gått som sperrer vei E14 og sannsynligvis også jernbanen mellom Hegra og Meråker. 5 personbiler, et norsk og et estisk vogntog står fast på østsiden av raset fordi det ene vogntoget forsøkte å snu men rygget tilhengeren i vogntoget ut i vegggrøfta. En av personene som står fast ved raset er gammel og kan ikke ta seg ut av området ved egen hjelp og det blir bedt om assistanse for denne personen. Vedkommende som melder fra befinner seg på østsiden av raset og at det er mellom mellom 5 og 10 minutters kjøring fra Meråker."

10:41 !

Söker information via norska medier.

10:23  Räddningstjänst Åre

Har ni någon information angående ett ras/skred i Norge?

10:22  Politi

Administrator-rollen

netGSS – Statistik

Desentralisert øving 8. mai 2012 | Hendelse 20 | Administrator | Statistikk | Logg ut

◀ Forrige ▶ Neste

HEMDELSE

Synlig for alle
Hendelse 20
Tid: 1830. Forfrågan frå høgsta ledning i din organisasjon, statusoppdatering. Hur ser läget ut, vilka resurser har ni tillgängliga.

Synlig for Politi (Norge), SOS Alarm (Sverige)
Hendelse 19
Tid: 1825. Mobilnettet i Sandvika nede fordi batteriene i senderne er oppbrukt.

Synlig for Polis (Sverige)
Hendelse 18
Tid: 1810. Telefonmeddelande från norsk media till svensk polis om situationen i området och om den saknade gruppen med folkhögskoleelever. Hur går det med gruppen med saknade folkhögskoleelever. Hur är vädret i området? Är det fara för ras i det området? Hur många är saknade? Hur många är de? Vilken utrustning har de? Vad gör ni för att hitta gruppen och för att komma i kontakt med dem? Vilka resurser har ni satt in i arbetet med att hitta den saknade gruppen?
Frågor som rör hur många norska semesterfirare som finns i Åre och många av de som är finns i stugor i fjällområdena kring Åre. Vad gör ni för att hålla kontakt med dem och vad är ert råd till dessa personer? Har det varit några personskador i samband med ovädret?

Synlig for Politi (Norge)
Hendelse 17
Tid: 1800. Det er slagsmål mellom gjester i et lukket festlag på Sandvika fjellstue. Minst en mann må betegnes som krakilsk, og inventar er ødelagt.

REGISTRER HANDLING

Velg handling...

Velg rolle...

Beskrivelse...

✓ Send ✗ Avbryt registrering

HANDLINGSLOGG

15:53 Øvingsledelsen → Alle deltakere
Øvingsledning takkar alla deltagare och information kommer i morgon via mejl till samtliga deltagare.



15:50 Polis !
Alla vägar i Norge är öppna.
Branden i Sandvika pågår fortfarande, rtj Åre fortfarande kvar, ingen svensk polis fn. inblandad och förväntas inte bli det heller.
Trafikulyckan i Liljeholmen nådd. 1 skadad. 1 död från Krokem...

netgss.org/stn/client2/stat.php?exid=9&evfirst=142&evlast=161

Organisasjon	Antall
Administrator	18
AMK	39
Brannvesen	53
Polis	82
Politi	70
Räddningstjänst Åre	37
Räddningstjänst Östersund	10
SOS Alarm	53

2012-09-18 12:52:58

Playback (1)

Desentralisert øving 8. mai 2012 | Intro – svenska |  Playback | Statistikk | Logga ut

◀ Føregående ▶ Næste

HÅNDELSER

Synlig for svenska deltagare

Intro – svenska




Lørdag ettermiddag, sista helgen på sportlovet. Meteorologisk institutt på Norsk sida og SHMI på svensk sida meddelar att det lokalt kan komma stora nederbørsmængder. I låglandet som regn i fjället som snø. Regn i kombination med snøsmältning ger ett en snabb utveckling av stora flöden i älvarna. I gränstrakten är det friska vindar upp emot 10m/s frampå kvällen nord–västlig vind. I fjället är vinden styv och i periodvis upp emot kuling kring 20 m/s. Lørdag och søndag kommer att ge vind och snø och lokalt mycket svåra körförhållande på fjällövergångarna. Det ser inte ut som att vädret blir bättre under søndagkvällen. NVE (Norges vassdrags och energidirektorat) har skickat ut översvåmningsvarning for Møre och Romsdal och Fylkena i Trøndelag. Regn och snøsmältning kan ge både översvåmning och jordskred. Samma varsel har gått ut på svensk sida.

Synlig for norske deltagare




Intro – norsk

Lørdag ettermiddag, siste helg i vinterferien. Meteorologisk institutt på både norsk og svensk side melder at det lokalt er ventet mye nedbør, i lavlandet som regn, i fjellet som snø. Regn i kombinasjon med snøsmelting vil gi raskt økende vannføring elvene. For grensetraktene er det meldt sørvest frisk bris 10 m/s, fra kvelden nord–vestlig, i fjellet stiv og periodevis sterk kuling 20. Lørdag og søndag vil vind og snø gi lokalt vanskelige kjøreforhold på fjellovergangene. Det er ikke utsikt til bedre vær før søndag kveld. NVE har sendt ut flomvarsel for Møre og Romsdal og Trøndelagsfylkene. Regn og snøsmelting kan gi både oversvømmelser og jordskred. Tilsvarende varsel er sendt ut i Sverige.

ÅTGÅRDSLOG

13:06 Øvningsledelsen →    Alle deltagare

Då kör øvningen igång

13:02 Øvningsledelsen →    Alle deltagare

Hej och välkommen till årets øvning i projektet GSS och GGI2. Øvningen kommer att hålla på under 3 timmar och ni har alla kontaktuppgifter till øvrige deltagare och till øvningsledning.



Vi från Øvningsledningen hoppas att ni kommer utnyttja øvningssystemet i största möjliga mån for att kommunisera med varandra och når ni begår information av varandra. Gör gärna detta även om det inte är det naturliga kommunikationssättet. Detta økar næmligen vår møjligheit att analysera øvningen i efterhand.

Har ni frågor vänd er i första hand till de representanter från projektet GSS och GGI2 som finns på plats.

Vi skall vänta i ca 5 minuter på att alla är med i systemet.

Mvh
Erik Borglund & Lena-Maria Öberg

Playback (2)

Desentralisert øving 8. mai 2012 | Hendelse 03 |  Playback | Statistikk | Logga ut

◀ Føregående ▶ Næste

HÄNDELSE

Synlig för Politi (Norge)

Hendelse 03

Tid: 1605. Media hör av sig norsk polis vad är det för typ av skred? Omfattning? Skador?

Synlig för SOS Alarm (Sverige)

Hendelse 02

Tid: 1605. Samtal till 112 på svensk sida. En irriterad person har försökt ta sig in i Norge men fått vända eftersom det är stopp på vägen. Personen undrar varför finns det inga meddelanden om det.

Synlig för Politi (Norge)

Hendelse 01

Tid: 1600. Telefonmelding til politiet om at et jordras har gått som sperrer vei E14 og sannsynligvis også jernbanen mellom Hegra og Meråker. 5 personbiler, et norsk og et estisk vogntog står fast på østsiden av raset fordi det ene vogntoget forsøkte å snu men rygget tilhengeren i vogntoget ut i vegggrøfta. En av personene som står fast ved raset er gammel og kan ikke ta seg ut av området ved egen hjelp og det blir bedt om assistanse for denne personen. Vedkommende som melder fra befinner seg på østsiden av raset og at det er mellom mellom 5 og 10 minutters kjøring fra Meråker. Den som ringer oppgir følgende koordinater:


WGS 84 Lat/Lon
11.525713
63.462155

Synlig för svenska deltagare

ÅTGÄRDSLOG

Venter på loggdata...

Playback (3)

GSS Desentralisert øving 8. mai 2012 | Hendelse 05 |  Playback | Statistikk | Logga ut

◀ Føregående ▶ Næste

HÅNDELSER

Synlig for Brannvesen (Norge)
Hendelse 05
Tid: 1610. Mobiltelefonmelding til brannvesenet. Det er brann i Verdal fjellstyre sin hytte Finnvolastua på Åbofjellet. En parafinlampe har veltet og antent inventaret. De som leier hytta forsøker å slokke. Hytta ligger ved vege fra Norge til Kallsedet. Innringeren kan ikke oppgi mer detaljert geografisk referanse.



Synlig for Polis (Sverige)
Hendelse 04
Tid: 1605. Media hör av sig till svensk polis vad är det för typ av skred i Norge? Omfattning, finns det personskador?



Synlig for Politi (Norge)
Hendelse 03
Tid: 1605. Media hör av sig norsk polis vad är det för typ av skred? Omfattning? Skador?




Synlig for SOS Alarm (Sverige)
Hendelse 02
Tid: 1605. Samtal till 112 på svensk sida. En irriterad person har försökt ta sig in i Norge men fått vända eftersom det är stopp på vägen. Personen undrar varför finns det inga meddelanden om det.



Synlig for Politi (Norge)
Hendelse 01




ÅTGÅRDSSLOG




13:26  Räddningstjänst Åre 
Micke använder karta för att se plats, mellan Meråker och Hegra




13:26  Polis 
Tagit fram aktuellt område på kartan. Inget event är skapat från norsk sida.


13:26  AMK →   Brannvesen
Søker etter lokalisasjon på hyttebrann. Kontakter Verdal Fjellidsyre for mer info



13:26  Politi 
dataproblem, kommer ikke inn i kartet. bruker geopol.

13:26  Politi →   AMK
Koordinat på rassted er 63.27,7N 011,31,5

13:26  AMK ←   Brannvesen
Har dere posisjon på brann?


13:25  Polis →   Räddningstjänst Åre
RTJ önskar info.
Vill att fjällräddningsgrupperna i Åre/Anjan/Storlien sätts i beredskap. De ska kontakta insatsledaren i Järpen.

13:25  SOS Alarm !
SOS meddelar Trafikverket (Banverket) och Tullen och meddelar om händelse i Norge og ev att stoppa trafik från Sverige in i Norge

13:25 Övningsledelsen →   AMK

Playback (4)

GSS

Desentralisert øving 8. mai 2012 | Hendelse 08 |  Playback | Statistikk | Logga ut

◀ Føregående ▶ Neste

HÄNDELSER

Synlig for Polis (Sverige), Räddningstjänst Åre (Sverige)

Hendelse 08

Tid: 1620. Krissamordnare hos Länsstyrelsen i Jämtlandvänder sig till svensk polis för att få en oppdatering om situationen, vilka resurser som eventuellt är tilgjengelige både for insats på svensk sida och för att vid behov kunna assistera norska myndigheter. Hur ser det ut om situationen förværrar sig ytterligere och ytterligere tilbud?

Synlig for Politi (Norge)

Hendelse 07

Tid: 1620. Beredskapselder hos Fylkesmannen i Nord-Trøndelag henvender seg til politiet for å få en oppdatering om situasjonen, hvilke ressurser som er tilgjengelige og hvor på norsk og svensk side ressursene er lokalisert i tilfelle situasjonen forverrer seg og ytterligere hendelser inntreffer.

Synlig for AMK (Norge)

Hendelse 06


Tid: 1620. Telefonmelding til AMK om at et steinskred sperrer vei 72 mellom Vaterholmen og Stormoen i Verdal. Raset är juvet vest for Stormoen.

Synlig for Brannvesen (Norge)



Hendelse 05

Tid: 1610. Mobiltelefonmelding til brannvesenet. Det er brann i Verdal fjellstyre sin hytte Finnvolastua på Åbofjellet. En parafinlampe har vellet og antent inventaret. De som leier hytta forsøker å slokke. Hytta ligger ved vegen fra Norge til Kallsedet. Innringeren kan ikke oppgi mer detaljert geografisk referanse.



ÅTGÅRDSLOG

13:37  AMK →  Politi



Har sendt ambulanse fra Levanger retning Hyttebrann i beredskap, grunnet stengt fv72 hører vi med SOS Østersund om lån av ambulanse

13:37  Brannvesen →  SOS Alarm


Hyttebrann Finnvolastua Verdal 33V365995Ø 7064709N
Ønsker bistand til slukking grunnet ras.

13:37  Politi →  Brannvesen



Har ingen enheter på stedet ennå

13:36  Politi →  AMK


Nytt ras: FV72 vest for stormoen mellom stormoen og vaterholmen.
ingen øvrige opplysninger.

13:36  Politi →  Brannvesen


Nytt ras: FV72 vest for stormoen mellom stormoen og vaterholmen.
ingen øvrige opplysninger.

13:34  Brannvesen 



Problemer med søkefunksjonen i GGI2

13:34  Politi !

Internt: Stabssjef orientert. FM henvises dit. Stabsjef må møte OPS for orientering. P2 varslet og iverksatt

13:34  Polis !

Förfrågan till TIC/Trafikverket, tänker ni stänga E 14 eller styra om trafiken?

13:34  SOS Alarm ←  Brannvesen

18.09.12


15

GSS

INTERREG
SVERIGE-NORGE

EUROPEISKA UNIONEN
Europeiska regionala utvecklingsfonden

Playback (5)

GSS Desentralisert øving 8. mai 2012 | Hendelse 10 |  Playback | Statistikk | Logga ut

◀ Føregående ▶ Neste


HÅNDELSER

Synlig for Politi (Norge)

Hendelse 10

Tid: 1630. Meddelande från Nordtrøndelag elverk. Brudd på telefon og strømmettet i Verdal, inkludert bygdene Sandvika og Vera.

Klikk minikart nedenfor for å åpne stort kartutsnitt som viser området:




Synlig for SOS Alarm (Sverige)

Hendelse 09

Tid: 1630. Meddelande till SOS, inkommer förfrågningar. Min fru är gravid , 38 (2) och har värkar. Förstagångsföderska mycket orolig vill inte avvakta. Kvinnan är från Norge men är i sin hytta i Storlien. Uppringaren oppger följande geografiska position: Sone 33 WGS84 355500 7022259.

Synlig för Polis (Sverige), Räddningstjänst Åre (Sverige)

ÅTGÄRDSLOG

13:37  Politi !

Melder forsøkt kontaktet på begge ras, ikke oppnådd kontakt

Playback (6)

GSS Desentralisert øving 8. mai 2012 | Hendelse 12 | Playback | Statistikk | Logga ut

◀ Føregående ▶ Neste

HÅNDELSER

Synlig for SOS Alarm (Sverige)

Hendelse 12

Tid: 1720. Telefonmeddelande till SOS. En tankbil har kørt av vegen i Storlien. Avkörningen har skett vid jernvægsstationen. Chaufføren er skadet og skadet og fastklæmd i bilen. Lasten er markert med rød skilt med flamma og orange skilt med nummer 33 og 1203. Det luktar bensin.

Synlig for Politi (Norge)

Hendelse 11


Tid: 1630. Telefonhenvendelse fra media til Lensmannskontoret i Meråker om situasjonen på rasstedene og i området. Spørsmål om hvordan blister/ferierende/lokalbefolkning skal forholde seg. Spørsmål om hvor mange norske ferierende som oppholder seg i området, hvor mange av disse som oppholder seg på hytter i fjellområdene og som trolig vil forsøke å komme seg hjem, og hva som blir gjort for å opprette kontakt med dem.

Synlig for Politi (Norge)

Hendelse 10

Tid: 1630. Meddelande från Nordtrøndelag elverk. Brudd på telefon og strømmettet i Verdal, inkludert bygdene Sandvika og Vera.

Klikk minikart nedenfor for å åpne stort kartutsnitt som viser området:



ÅTGÅRDSLOG

14:42 Övningsledelsen → Räddningstjänst Åre
Det er både bil og slæp som er "tankbilen"

14:42 SOS Alarm !
Länstyrelse TIB meddelad om händelsutvecklingen och utrymning av Storlien

14:42 SOS Alarm !
Insatsledare Åre begär VMA (Viktigt meddelande allmänheten): utrymning centrala Storlien, västerut mot skidbacken, österut mot Nabo cash. SOS Alarm meddelar Sveriges Radio for utsändning av VMA.

14:41 Brannvesen → Politi
Ønsker dere at vi skal kalle ut brannmannskaper fra Meråker?


14:40 Polis → Räddningstjänst Åre
Vi har informerat norsk polis om ulykken i Storlien og fikk følgende svar:
"Mottatt melding om ulykke storlien. Har ikke politi tilgj. på norsk side. Varsler norsk Brannvesen og norsk AMK

14:40 Räddningstjänst Östersund ← Räddningstjänst Åre
Vilken typ av kemutrustning vill ni ha? Antal personer?

14:40 Räddningstjänst Åre !
Kent pratar med sos, vma ang utrymning, ösd dras på keplarm, poliser på väg, tågstop ok.

14:40 Polis → Räddningstjänst Åre
"Mottatt melding om ulykke storlien. Har ikke politi tilgj. på norsk side.

Playback (7)

GSS Desentralisert øving 8. mai 2012 | Hendelse 15 |  Playback | Statistikk | Logga ut

◀ Føregående ▶ Neste

HÅNDELSER

Synlig for Räddningstjänst Åre (Sverige)

Hendelse 15

Tid: 1735. Media hör av sig via telefon till Räddningstjänsten i Järpen. Hur går det med gruppen med saknade folkhögskoleelever. Hur är vädret i området? Är det fara för ras i det området? Hur många är saknade? Hur många är de? Vilken utrustning har de? Vad gör ni för att hitta gruppen och för att komma i kontakt med dem? Vilka resurser har ni satt in i arbetet med att hitta den saknade gruppen?

Synlig for Politi (Norge)

Hendelse 14

Tid: 1735. Telefonhenvendelse fra media til politiet i Verdal. Spørsmål om gruppen med savnede folkehøgskoleelever. Hvordan er været i området? Er det rasfare i området hvor de er savnet? Hvor mange er de? Hvordan er de utstyrt? Hva blir gjort for å finne og komme i kontakt med gruppen av savnede skoleelever? Hvilke ressurser er satt inn i arbeidet med å finne den savnede gruppen?


Synlig for SOS Alarm (Sverige)

Hendelse 13


Tid: 1735. Telefon från Gränstraktens fohögskolan. En grupp på 12 folkhögskoleelever och 2 lärare (6 svenskar, 6 norrmän, 1 dansk, 1 tysk) skulle kommit fram till Anjan lördag klockan 17.00 efter en tre-dagars skidtur från Mokka i Steinkjers kommun. Turen var planerad till följande: Mokka Skjækervatnet Glupen Strådalen eventuellt bestigning av Steuker

Bussen som skulle hämta eleverna har inte nått fram till mötesplatsen som var i skärningen mellan Riksväg 336 och vägen till Ottsjön, och man har inte lyckats få telefonkontakt med gruppen. De är klädda för övernattnig på fjället. Det är


ÅTGÄRDSLOG

14:56  **Räddningstjänst Åre !**


Kent ringer miljø om läget i storlien, tankbilen.

14:55  **Brannvesen !**


ov.bef meråker informert om at det lukter bensin på skadestedet og at sjåføer er skadd (beskjeden kom fra SOS alarm)

14:55  **Polis !**


Kontakt med SMHI ang väderutvecklingen

14:54  **Polis !**


Rtj ÅRe ringer, fått info angående fjällräddningen, ville bara kolla att vi visste om den.

14:53  **Brannvesen !**



Sos alarm, Thomas ber om bistand fra meråker brannvesen i forb med tankbilulykke på storlien, får beskjed om at de allerede er på vei

14:53  **SOS Alarm !**

Räddningstjänsten önskar hjälp från Meråker med insatsen. Kontakt tas med Branvesen som meddelar att Meråker redan är på väg efter samtal från svensk polis(!)

14:53  **Räddningstjänst Åre !**

medida hör av sig med frågor, bla grupp saknas från folkhsk. Vilken grupp? Callis ringer polisen.

14:53  **Polis** →  **Politi**

"Överkoppling av 112-samtal till polisen:
Tid: 1735. Telefon från Gränstraktens fohögskolan. En grupp på 12 folkhögskoleelever och 2 lärare (6 svenskar, 6 norrmän, 1 dansk, 1 tysk) skulle kommit fram till Anjan lördag klockan 17.00 efter en tre-dagars skidtur från Mokka i Steinkjers kommun. Turen var planerad till följande: Mokka Skjækervatnet Glupen Strådalen eventuellt bestigning av Steuker

Playback (8)

GSS Desentralisert øving 8. mai 2012 | Hendelse 18 |  Playback | Statistikk | Logga ut

◀ Føregående ▶ Neste

HÅNDELSER

Synlig for Polis (Sverige)

Hendelse 18

Tid: 1810. Telefonmeddelande från norsk media till svensk polis om situationen i området och om den saknade gruppen med folkhøgskoleelever. Hur går det med gruppen med saknade folkhøgskolelever. Hur är vädret i området? Är det fara for ras i det området? Hur många är saknade? Hur många är de? Vilken utrustning har de? Vad gör ni for att hitta gruppen och for att komma i kontakt med dem? Vilka resurser har ni satt in i arbeidet med att hitta den saknade gruppen?

Frågor som rör hur många norska semesterfirare som finns i Åre og hur många av de som är finns i stugor i fjällområdena kring Åre. Vad gör ni for att hålla kontakt med dem og vad är ert råd till dessa personer? Har det uppstått några personskador i samband med ovädret?

Synlig for Politi (Norge)

Hendelse 17


Tid: 1800. Det er slagsmål mellom gjester i et lukket festlag på Sandvika fjellstue. Minst en mann må betegnes som krakilsk, og inventar er ødelagt i flere rom. Eieren frykter at folk skal komme til skade eller at fulle personer skal ta biler og kjøre avsted med, og han ber om hjelp fra politiet.


Synlig for AMK (Norge)


Hendelse 16


Tid: 1750. Telefon til AMK i Norge fra norsk lastebilsjåfør i Sverige. Han kjører langtransport med laks, og på grunn av rasene i Verdal og Meråker har han valgt å kjøre over Lierne. På riksväg i Sverige 340, omtrent 3 kilometer sør for veikrysset riksväg 340-riksväg 344 har han kjørt inn i en snøfonn og ut av vegen. Han kommer seg ikke ut av bilen, har pådratt seg skader og trenger


ÅTGÅRDSLOG



15:31  Räddningstjänst Östersund →  SOS Alarm
Lit är placerad i Krokom och har radiopassning på 131


15:30  Brannvesen 
funnet i locus


15:30  Polis !
Pratat över tfn med rtj Åre. Ang Storlien

15:30  AMK !
varsler sykehuset Levanger mtp mulig skadde

15:28  Politi →  Brannvesen
Iverksetter leteaksjon da 14 personer fra gränstraktens folkehøgskole har forsvunnet på strekningen Mokk-skjækervatnet-glupen-strådalen og inn til sverige. Gikk ut for 3 dager siden, skulle ha ankommet fv336/krysset ottstjøen i Sverige i dag. oppnåes ikke kontakt. Svensk politi leder aksjon parallelt på svensk side

15:27  SOS Alarm 
Allt man ritar in som ett event borde presenteras på en särskild eventlista som är lätt åtkomlig och som länkar till aktuell kartbild när man trycker på länken.

15:27  Politi !
HRS orientert om leteaksjon Mokk-Strådalen parallelt med aksjon på svensk side.

15:27  Polis !
Ny info till media.

18.09.12

19

GSS

INTERREG
SVERIGE-NORGE

EUROPEISKA UNIONEN
Europeiska regionala utvecklingsfonden

Playback (9)

GSS Desentralisert øving 8. mai 2012 | Hendelse 20 |  Playback | Statistikk | Logga ut

◀ Føregående ▶ Neste

HÅNDELSER


Synlig for alle
Hendelse 20
Tid: 1830. Forfrågan frå høgsta ledning i din organisation, statusoppdatering. Hur ser læget ut, vilka resurser har ni tillgängliga.



Synlig for Politi (Norge), SOS Alarm (Sverige)
Hendelse 19
Tid: 1825. Mobilnettet i Sandvika nede fordi batteriene i senderne er oppbrukt.


Synlig for Polis (Sverige)
Hendelse 18
Tid: 1810. Telefonmeddelande från norsk media till svensk polis om situationen i området och om den saknade gruppen med folkhøgskoleelever. Hur går det med gruppen med saknade folkhøgskoleelever. Hur är vädret i området? Är det fara for ras i det området? Hur många är saknade? Hur många är de? Vilken utrustning har de? Vad gör ni for att hitta gruppen och for att komma i konakt med dem? Vilka resurser har ni satt in i arbeidet med att hitta den saknade gruppen?
Frågor som rör hur många norske semesterfirare som finns i Åre och hur många av de som är finns i stugor i fjällområdene kring Åre. Vad gör ni for att hålla kontakt med dem och vad är ert råd till dessa personer? Har det oppstått några personskadur i samband med ovædret?


Synlig for Politi (Norge)
Hendelse 17
Tid: 1800. Det er slagsmål mellom gjester i et lukket festlag på Sandvika fjellstue. Minst en mann må betegnes som krakilsk, og inventar er ødelagt i

ÅTGÆRDSLOG

15:56  Ræddningstjænst Åre !
Læget: Anstrængt men under kontroll. Førbereider ny personal att byta av de som varit ute længe. Tillgängliga resurser Hallen 1+2, Jærpen 1+4, Kall værn och ledig personal i Jærpen och Åre.

15:53 Övningsledelsen →    Alle deltagare
Övningsledning tackar alla deltagare och information kommer i morgon via mejl till samtliga deltagare.

15:50  Polis !
Alla væger i Norge är öppna.
Branden i Sandvika pågår fortfarande, rtj Åre fortfarande kvar, ingen svensk polis fn. inblandad och förväntas inte bli det heller.
Trafikolyckan i Lillholmsjö pågår, 1 skadad, 1 ptrl från Krokomp.
Fjællræddningen i Anjan pågår, fjællræddare från Anjan, Hotagen och alpina gruppen samt Meråkers fjællræddare kallade till platsen. Statlig ræddningstjænst inledd. Insatsledare från sverige och norge kommer att ta kontakt med varandra for att samordna insatsen. Norsk polis leder sin personal i det norske søkområdet inledningsvis. Inga personer från den forsvunna gruppen på træffpunkten. Vi har anvænt samtliga fjællræddare i området, ingen polis på platsen. Ordinarie vb är f.n. ræddningsledare.
I Storlien har vi 8 ptrl, de har utrymt Strolien och håller avspærringar och dirigerar trafik. Fortfarande explosionsrisk enligt Rtj Åre, insatsen förväntas dra ut på tiden vilket kommer att ställa krav på staben – uthållighet.

15:48  Ræddningstjænst Östersund !
Vi stødjer åre med resurser i Storlien och har beredskap i Jærpen for ev. nya hændelser. I vårt egen område är føllinge ute på en lastbilsolycka. Övrigt i vår egen organisation har vi flyttat om enheter for att ha en strategisk placering av våra enheter.