

GSS/GGI

Simulering/ledningsövning
Stiklestad mai 2011

Pålogging – rolle

Velg rolle - Mozilla Firefox

netgss.org/client/chooseRole.php

Logg inn netgss-øving:

- Velg rolle -

- Velg rolle -
- Administrator
- Moderator
- Observatør
- Observatør
- Polis
- Länsstyrelse
- SOS Alarm
- Räddningstjänst
- Ambulans
- Kommun
- Jämtkraft
- Politi**
- Fylkesmann
- AMK
- Brannvesen
- Kommune
- El-nett
- Media

Logg inn

Øving: Visning 2011

Start: 2011-09-27 Slutt: 2011-12-31

Visningskopi av Grenseredningsrådets

- Deltakerroller på svensk og norsk side (egne rom)
- Scenari med 13 hendelser
- Scenario-leder i hvert rom

Svensk/norsk klient

NetGSS.org - Polis - Mozilla Firefox
NetGSS.org - Polis
netgss.org/client/

>> Nästa >>

Visning 2011 | Händelse 01 | Polis | Logg ut

Klockan 12 på nyårsafton går Meteorologisk institutt och svenska SMHI ut och uppdaterar dem tidigare på morgonen utlagda vädervarningen till en klass 2 varning. Väderprognosen är starka västliga vindar, storm på kalfjället med risk för orkanstyrka i byarna. Det kommer komma mycket nederbörd i form av blöt snö, lokalt kan man räkna med 60-70 mm nederbörd (60-70cm snö). Vinden kommer att inom de kommande 12-24 timmarna att vrida och övergå till nordlig vind med samma styrka. Temperaturen kommer att sjunka kraftigt samtidigt som man förväntar att snöandet upphör

En klass 2 varning innebär att:
Väderutveckling väntas som kan innebära fara för allmänheten, stora materiella skador och stora störningar i viktiga samhällsfunktioner. Allmänheten uppmanas att följa upp ny information på Internet, radio eller TV.

Önskar information från: Polis Länsstyrelse SOS Alarm Räddningstjänst Ambulans Kommun Jämtkraft Politi Fylkesmann AMK Brannvesen Kommune El-nett Alla

Informasjonsønske: Polis Länsstyrelse SOS Alarm Räddningstjänst Ambulans Kommun Jämtkraft Politi Fylkesmann AMK Brannvesen Kommune El-nett Alla

Erbjuder information till: _____

Informasjonstilbud: _____

Kartbruk: _____

Åtgärdsbeslut _____

Sista 5 åtgärder:
342: 2011-05-18 16:57:21 - ... Polisen övertar som RL från JRCC.
341: 2011-05-18 16:55:43 - ... Statlig räddningstjänst
338: 2011-05-18 16:52:22 - ... Info till allmänheten/Press: norsk buss, norske passagerere
326: 2011-05-18 16:42:44 - ... Informerar om olycka i norge.
315: 2011-05-18 16:39:10 - Svenska passagerare ?...

NetGSS.org - Poli - Mozilla Firefox
NetGSS.org - Poli
netgss.org/client/

Visning 2011 | Händelse 01 | Politi | Logg ut

>> Neste >>

Klockan 12 på nyårsafton går Meteorologisk institutt og svenska SMHI ut og oppdaterer dem tidligere på morgonen utlagde vædervarningen till en klass 2 varning. Väderprognosen är starka västliga vindar, storm på kalfjället med risk för orkanstyrka i byarna. Det kommer komma mycket nederbörd i form av blöt snö, lokalt kan man räkna med 60-70 mm nederbörd (60-70cm snö). Vinden kommer att inom de kommande 12-24 timmarna att vrida och övergå till nordlig vind med samma styrka. Temperaturen kommer att sjunka kraftigt samtidigt som man förväntar att snöandet upphör

En klass 2 varning innebär att:
Väderutveckling väntas som kan innebära fara för allmänheten, stora materiella skador och stora störningar i viktiga samhällsfunktioner. Allmänheten uppmanas att följa upp ny information på Internet, radio eller TV.

Önsker informasjon fra: Polis Länsstyrelse SOS Alarm Räddningstjänst Ambulans Kommun Jämtkraft Politi Fylkesmann AMK Brannvesen Kommune El-nett Alle

Informasjonsønske: _____

Tilbyr informasjon til: Polis Länsstyrelse SOS Alarm Räddningstjänst Ambulans Kommun Jämtkraft Politi Fylkesmann AMK Brannvesen Kommune El-nett Alle

Informasjonstilbud: _____

Kartbruk: _____

Handling/ beslutning _____

Sista 5 handlinger:
331: 2011-05-18 16:45:28 - ... Opprettelse av pårørendetelefon
329: 2011-05-18 16:43:51 - ... Kim.tekniker politi sendes til stedet
327: 2011-05-18 16:43:31 - ... Statens Havari-kommisjon varslas, det samme med ulykkesgruppa til Statens Vegvesen
324: 2011-05-18 16:42:36 - ... Stab ble satt tidlig i prosessen, egen informasjonsgrupper settes på saken til pressen
321: 2011-05-18 16:41:54 - ... Polisen i Sverige varslat anmodning om redningsbistand

Ledningsövning i 2 rom



”Sverige”: kommun, polis, observatörer, videodokumentasjon



”Norge”: politi, fylkesmann, observatører

Administrator-rollen (1)

NetG55.org - Administrator - Mozilla Firefox

NetG55.org - Administrator


netgss.org/client/?evId=53

Visning 2011 | Hendelse 06 | Administrator | Logg ut

<< Forrige << | >> Neste >>

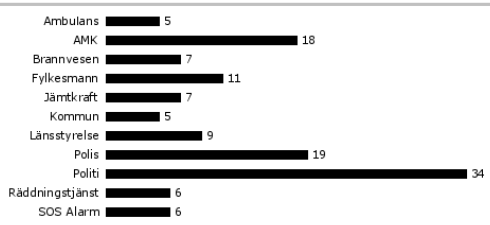
En person som sitter fast på fjellet har sett en hytte og går dit og tenner opp i ovnen – Dette starter en pipebrann. (Det er en normann som er i Sverige men meldingen går til Norge)

SAMTALE – "Vi har gått tom for bensin. Vi så en hytte og tok oss inn med en nøkkel vi fant utenfor. Vi gjorde opp ild, og nå brenner det!
Vi kjørte fra Sørlø over Bakken. Etter vi hadde passert Gunnatvannet svingte vi av - jeg er ganske sikker på at det stod Vinklumpen på skiltet. Etter det kjørte vi kanskje 8-10 kilometer og passert noen tomme hytter."



Innspel/Innspill:
Samtal: "Vi er livredde og vil bort herfra" - ukjent menneske kontakter svensk SOS alarm [Hår får moderator styra gruppen att gå till kartan. Ledningen måste här ha svar på frågor som rör var man befinner sig och att moderatorm kan rita ut detta på en karta.] (inte moderatorm utan gruppens GIS-operatör (via GGI2 projektet) letar sig fram i kartan (som syns på väggen via kanon) via beskrivningen från den nödstälde)

Her vil kontrollspørsmålene for administrator ligge synlig hele tiden



Organisasjon	Antall spørsmål
Ambulans	5
AMK	18
Brannvesen	7
Fylkesmann	11
Jämtkraft	7
Kommun	5
Länsstyrelse	9
Polis	19
Politi	34
Räddningstjänst	6
SOS Alarm	6

2011-10-04 10:14:28

Administrator-rollen (2)


NetGSS.org - Administrator - Mozilla Firefox

netgss.org/client/?evId=53

Vising 2011 | Hendelse 06 | Administrator | Logg ut

En person som sitter fast på fjellet har sett en hytte og går dit og tenner opp i ovnen – Dette starter en pipebrann. (Det er en normann som er i Sverige men meldingen går til Norge)

SAMTALE – "Vi har gått tom for bensin. Vi så en hytte og tok oss inn med en nøkkel vi fant utenfor. Vi gjorde opp ild, og nå brenner det!
Vi kjørte fra Sørlf over Bakken. Etter vi hadde passert Gunnatvannet svingte vi av - jeg er ganske sikker på at det stod Vinklumpen på skiltet. Etter det kjørte vi kanskje 8-10 kilometer og passert noen tomme hytter."



Innspill/innspill:
Samtale: "Vi er livreddet og vil bort herfra" - ukjent menneske kontakter svensk SOS alarm [Hår moderator styra gruppen att gå til kartan. Ledningen måste här ha svar på frågor som rör var man befinner sig och att moderator kan rita ut detta på en karta.] (I rite moderator utan gruppens GS-operator (via GG2 projekt) letar sig fram i kartan (som syns på väggen via kanon) via beskrivningen från den nödstälde)

Her vil kontrollspørsmålene for administrator ligge synlig hele tiden

Ambulans	5
AMK	18
Brannvesen	7
Fylkesmann	11
Järnkraft	7
Kommun	5
Länsstyrelse	9
polis	19
Politi	34
Räddningstjänst	6
SOS Alarm	6

2011-10-04 10:14:28


NetGSS.org - Palli - Mozilla Firefox

netgss.org/Palli

Vising 2011 | Hendelse 06 | Palli | Logg ut

En person som sitter fast på fjellet har sett en hytte og går dit og tenner opp i ovnen – Dette starter en pipebrann. (Det er en normann som er i Sverige men meldingen går til Norge)

SAMTALE – "Vi har gått tom for bensin. Vi så en hytte og tok oss inn med en nøkkel vi fant utenfor. Vi gjorde opp ild, og nå brenner det!
Vi kjørte fra Sørlf over Bakken. Etter vi hadde passert Gunnatvannet svingte vi av - jeg er ganske sikker på at det stod Vinklumpen på skiltet. Etter det kjørte vi kanskje 8-10 kilometer og passert noen tomme hytter."



Ønsker informasjon fra: Polis Länsstyrelse SOS Alarm Räddningstjänst Ambulans Kommun Järnkraft Politi Fylkesmann AMK Brannvesen Kommune Elnett Alle

Informasjonsnavn: _____

Tilbyr informasjon til: Polis Länsstyrelse SOS Alarm Räddningstjänst Ambulans Kommun Järnkraft Politi Fylkesmann AMK Brannvesen Kommune Elnett Alle

Informasjonstilbud: _____

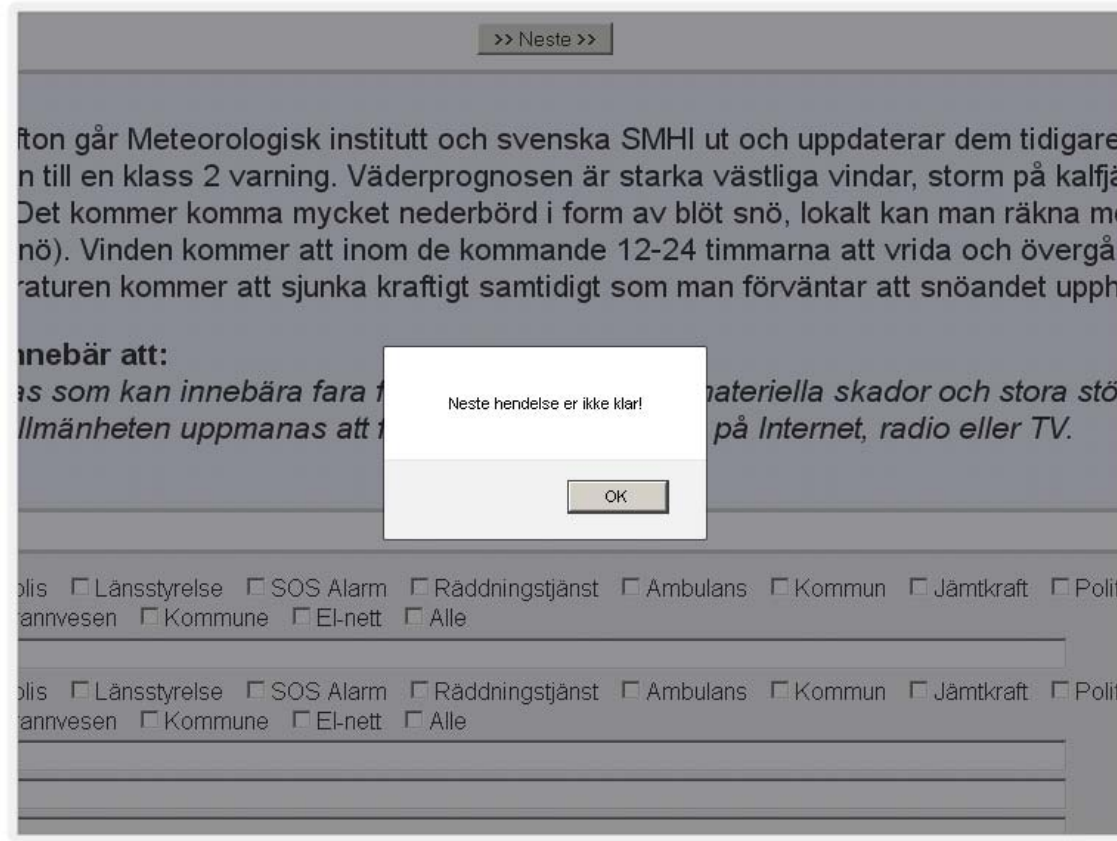
Kartbruk: _____

Handling/bestutning _____

Registrer handling

Siste 5 handlinger:
331: 2011-05-18 16:45:29 - ... Opprettelse av plårendetelefon.
329: 2011-05-18 16:43:51 - ... Krimtalsaksjer politt sendes til stedet.
327: 2011-05-18 16:43:31 - ... Statens Høyrakommission varslas, det samme med ulykkesgruppa til Statens Vegvesen
324: 2011-05-18 16:42:36 - ... Stab ble satt tidlig i prosessen, egen innforrådgiver settes på saken til pressen
321: 2011-05-18 16:41:54 - ... Polisen i Sverige varslat anmodning om redningsbistand

Styrt hendelsesforløp (1)



Styrt hendelsesforløp (2)

NetGSS.org - Politi - Mozilla Firefox

Eil Rediger Vis Historikk Bokmerker Verktøy Hjelp

NetGSS.org - Politi

netgss.org/client/?evId=51

Visning 2011 | Hendelse 04 | Politi | Logg ut

>> Neste >>

Denne hendelsen er ikke synlig for denne rollen

Ønsker informasjon fra: Polis Länsstyrelse SOS Alarm Räddningstjänst Ambulans Kommun Jämtkraft Politi Fylkesmann AMK Brannvesen Kommune El-nett Alle

Informasjonsønske:

Tilbyr informasjon til: Polis Länsstyrelse SOS Alarm Räddningstjänst Ambulans Kommun Jämtkraft Politi Fylkesmann AMK Brannvesen Kommune El-nett Alle

Informasjonstilbud:

Kartbruk:

Handling/beslutning

Registrér handling

Siste 5 handlinger:

Kartbruk – GiNT/GGI

The image shows a screenshot of the GINT/GGI GIS portal. The main window displays a topographic map of a region in Norway, with various geographical features like lakes, rivers, and roads. The interface includes a search bar, a menu, and a sidebar with a form and a list of actions.

Form Content:

Jämkraft meddelar att man inte längre har kontakt med den inhyrda helikopter man använt för att kontrollera läget på små kraftledningarna.
Svenska flygräddningscentralen inkommer med ett larm om haveri på en helikopter nordväst om Anjan på följande koordinater:
63°46'21"N 12°27'07"E

Önsker information fra: Polis Länsstyrelse SOS Alarm Räddningstjänst Ambulans Kommun Försvar Politi Fylkesmannen ARI Brandvesen Kommune El-net Aie

Tilbyr informasjon til: Polis Länsstyrelse SOS Alarm Redningstjenest Ambulans Kommun Hærhelv Politi Fylkesmann Kirk Brandvesen Kommune El-net Aie

Informasjonstilbud: _____

Kartbruk: _____

Handling beslutning: _____

Slutt 5 handlinger:

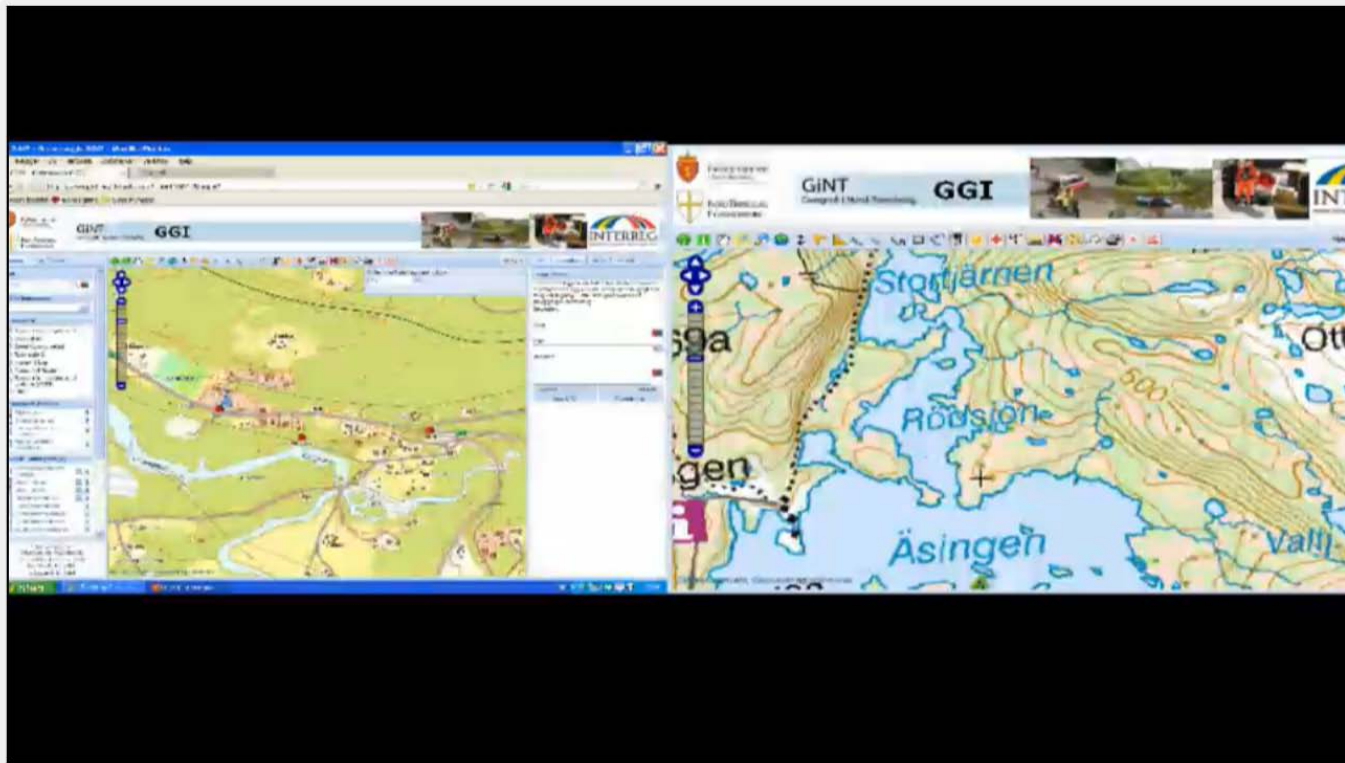
- 331 2011-05-18 16:45:28... Opprettelse av pårønstetale
- 329 2011-05-18 16:43:51... Kartbilder/Mer politi: sendes til stader
- 327 2011-05-18 16:43:31... Statens Haverikommission varsler, om samne med utlystagnert til Statens Vegvesen
- 324 2011-05-18 16:42:36... SSB ble sett i dag i prosessen, egen utl. og/eller settes på plass til present
- 321 2011-05-18 16:41:54... Polisen i Sverige varslet anmeldning om teledningsnett

Footer:

EPG 32832 X IV
0632940 06, 7056589 01
EPG 4328 Lof / Len (DD)
63 61322, 11 87539
Målestokk 1:119441

Capture av kartbruk

- Del 1: <http://nb.filmbanken.no/player/?mld=JCwzNFluYGBgCmAK>
- Del 2: <http://nb.filmbanken.no/player/?mld=JCwzNFluMGBgCmAK>



Avslutning: oppsummering

NetGSS.org - Politi - Mozilla Firefox

NetGSS.org - Politi

netgss.org/client/?evId=61

Visning 2011 | Hendelse 14 | Politi | Logg ut

>> Neste >>

Sista delen av øvningen er planerad att utgöra en 30 minuters gemensam sammanställning över vad som skett. Att summera det senaste dygnets händelser innan øvningen avbryts.
Alla aktörer får 10 minuter till att summera lägesbilden.
Därefter används de sista 20 minuterna till att summera och presentera händelserna i øvningen nationsvis.
Akten avslutas med en kortare utvärdering, samt att deltagarna även får en utvärdering i pappersform som de kan fylla i under kvällen eller morgonen inför genomgången av øvningen.

Ønsker informasjon fra: Polis Lånsstyrelse SOS Alarm Råddningstjånst Ambulans Kommunn Jåmtkraft Politi Fylkesmann AMK
 Brannvesen Kommune EI-nett Alle

Informasjonsønske:

Tilbyr informasjon til: Polis Lånsstyrelse SOS Alarm Råddningstjånst Ambulans Kommunn Jåmtkraft Politi Fylkesmann AMK
 Brannvesen Kommune EI-nett Alle

Informasjonstilbud:

Kartbruk:

Handling/beslutning

Registrér handling

Siste 5 handlinger:

- 331: 2011-05-18 16:45:28 - . . . Opprettelse av pårørendetelefon
- 329: 2011-05-18 16:43:51 - . . . Krim.teknikker politi sendes til stedet.
- 327: 2011-05-18 16:43:31 - . . . Statens Havarikommisjon varsles, det samme med ulykkesgruppa til Statens Vegvesen
- 324: 2011-05-18 16:42:36 - . . . Stab ble satt tidlig i prosessen, egen inforådgiver settes på saken til pressen
- 321: 2011-05-18 16:41:54 - . . . Polisen i Sverige varslet anmodning om redningsbistand

Avslutning: evaluering

Gruppeevaluering - Mozilla Firefox

netgss.org/client/evaluate.php

Visning 2011 | Politi | Logg ut

Evalueringsskjema:

Tenk gjennom og svar kort på følgende tre spørsmål: Hva mener gruppa om -

Øvningens opplegg

Øvningens innhold

Helhetsinntrycket

Levér sluttevaluering

netgss.org/client/evaluate.php

Visning 2011 | Skolekulting | Politi | Logg ut

Ved slutten av øvelsen ønsker vi at alle gruppene tar seg tid til å tenke gjennom og skrive noen korte svar på tre spørsmål.

Åpne evalueringsskjemaet. [Klikk her](#)

Ønsker informasjon fra:

Informasjonsønske:

Informasjonsinnhold:

Kartbrik:

Handlingsløsning

Reguler handling

Siste 5 handlinger:

- 331: 2011-05-18 18:45:28... Operatørene opplysnene detaljert
- 329: 2011-05-18 18:43:51... Informasjonsønske politia sendes til steuert
- 327: 2011-05-18 18:43:31... Statens Helsekommission vurderes, det samme med trykkesgruppa til Statens Vegvesen
- 324: 2011-05-18 18:42:38... Statens Helsekommission vurderes, det samme med trykkesgruppa til Statens Vegvesen
- 321: 2011-05-18 18:41:54... Politiet i Sverige vurderer omringning om redningsvesen